

LEGENDA

NOTAS

- 1 - MEDIDAS E ELEVAÇÕES EM METROS.
- 2 - O NÍVEL APRESENTADO REFERE-SE A REALIDADE DO TERRENO.

PREFEITURA MUNICIPAL DE CRUJEILANDIA/MG

ENGENHEIRO

DATA:

— / — / —

TÍTULO:

LEVANTAMENTO PLANIMÉTRICO E ESTACQUEAMENTO - ESTRADA SEMIARABAS TRECHO 2

PROPRIETÁRIO:

MUNICÍPIO DE CRUJEILANDIA

RESP. TÉCNICO:

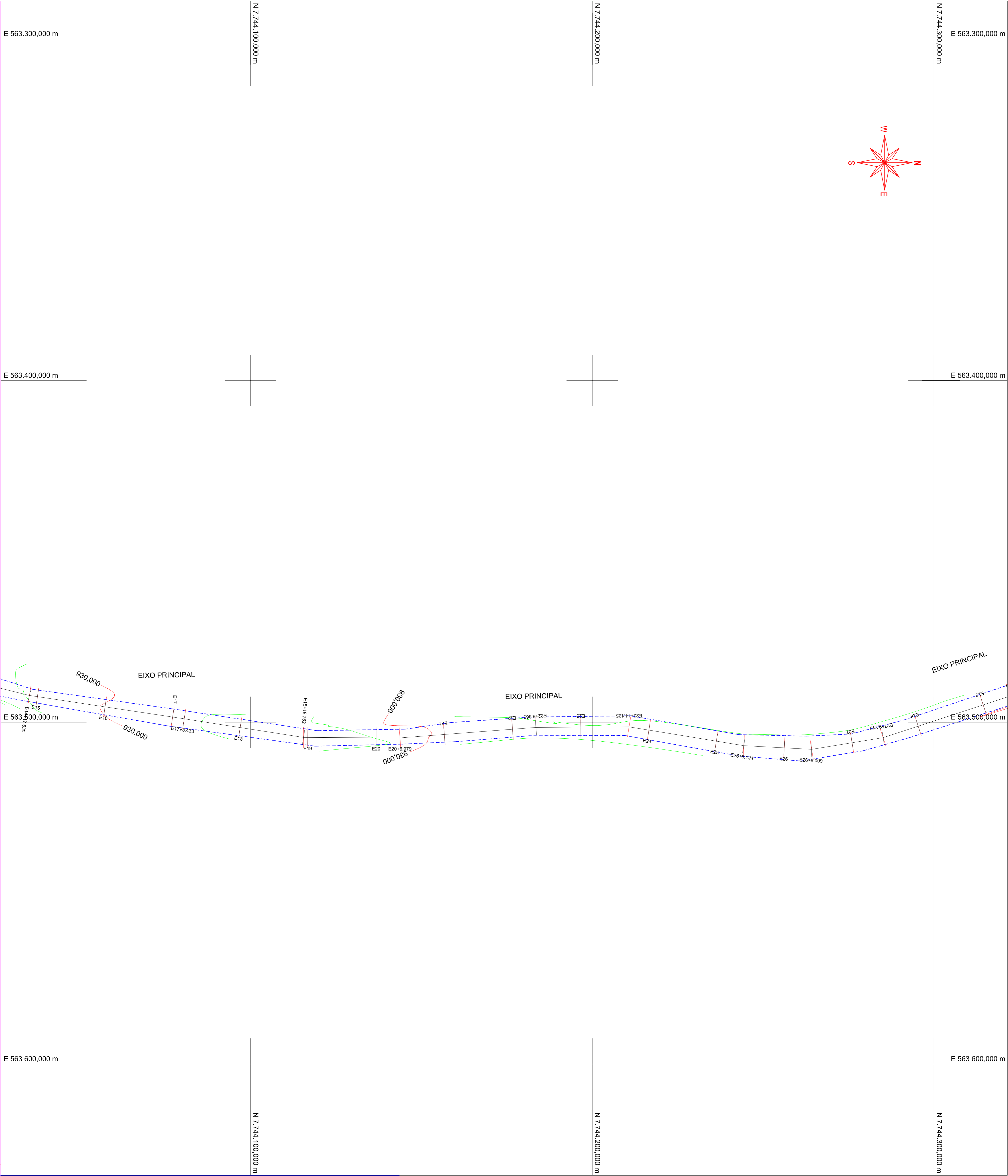
ILMAR GUIMARÃES DE MEDEIROS-02976312680

Assinado digitalmente por ILMAR GUIMARÃES DE MEDEIROS-02976312680

01/05

FRANQUIA No.:

01/05



LEGENDA

NOTAS

PREFEITURA MUNICIPAL DE CRUCELÂNDIA/MG

ENGENHEIRO

DATA:

1 - MEDIDAS E ELEVAÇÕES EM METROS.

2 - O NÍVEL APRESENTADO REFERE-SE A REALIDADE DO TERRENO.

TÍTULO:

LEVANTAMENTO PLANIMÉTRICO E ESTRAQUEAMENTO - ESTRADA SESMARIAS TRECHO 2

PROPRIETÁRIO:

MUNICÍPIO DE CRUCELÂNDIA

RESP. TÉCNICO:

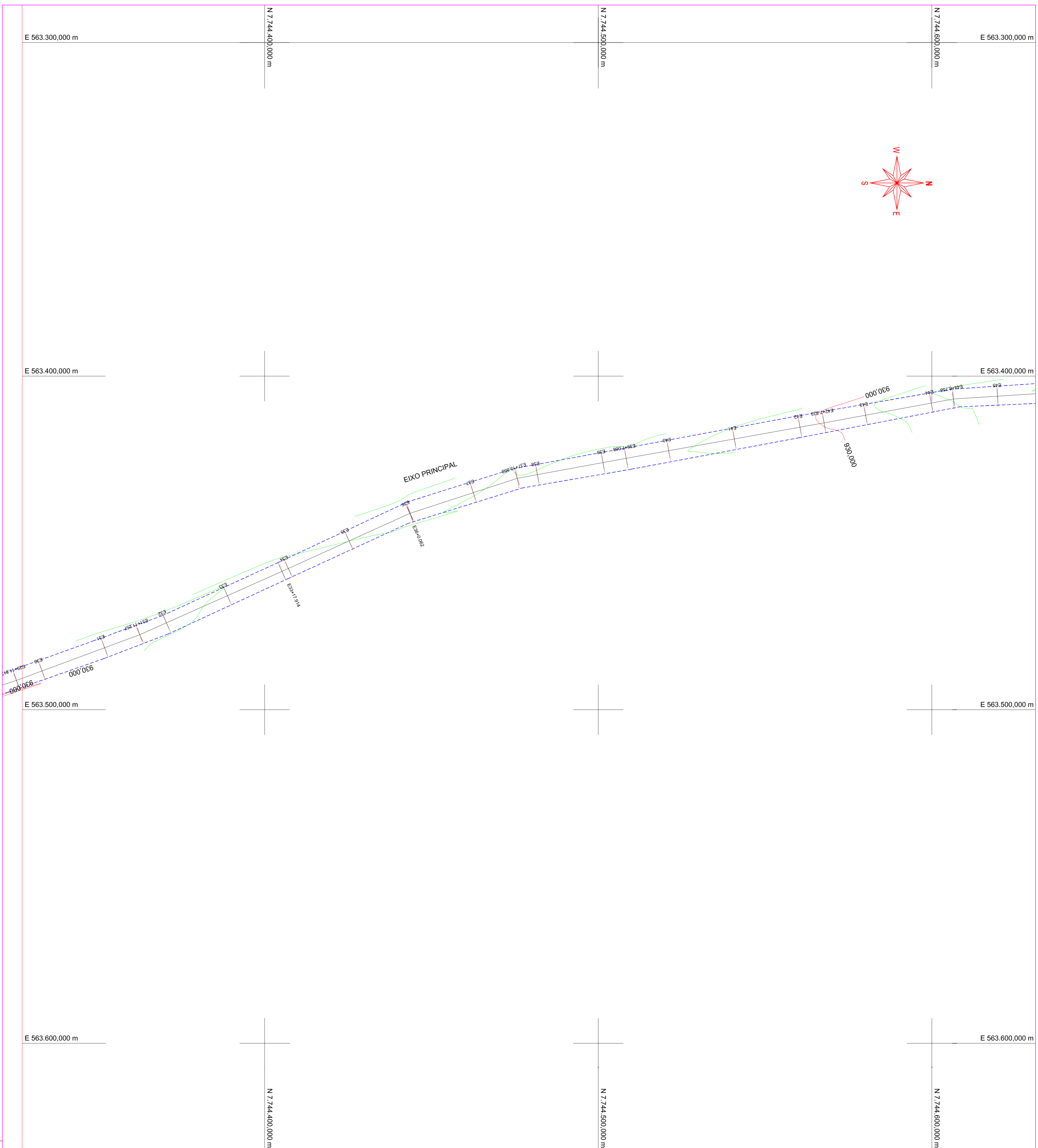
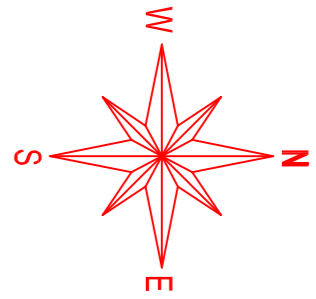
ILMAR GUIMARÃES DE MEDEIROS02976312680

ENGR -ILMAR GUIMARÃES DE MEDEIROS - CREAM/MG - 202008/D

ESCALA: 1:2000

DATA: Nov/2023

FRANQUIA Nº: 02/05



LEGENDA

NOTAS

- 1 - MEDIDAS E ELEVAÇÕES EM METROS.
2 - O NÍVEL APRESENTADO REFERE-SE A REALIDADE DO TERRENO

PREFEITURA MUNICIPAL DE CRUCILÂNDIA/MG

DATA:

ENGENHEIRO

11

ΠΙΝΑΚΟ

LEVANTAMENTO PLANALTIMÉTRICO E ESTACQUEAMENTO - ESTRADA SEMSARIAS TRECHO

PROPRIETÁRIO:

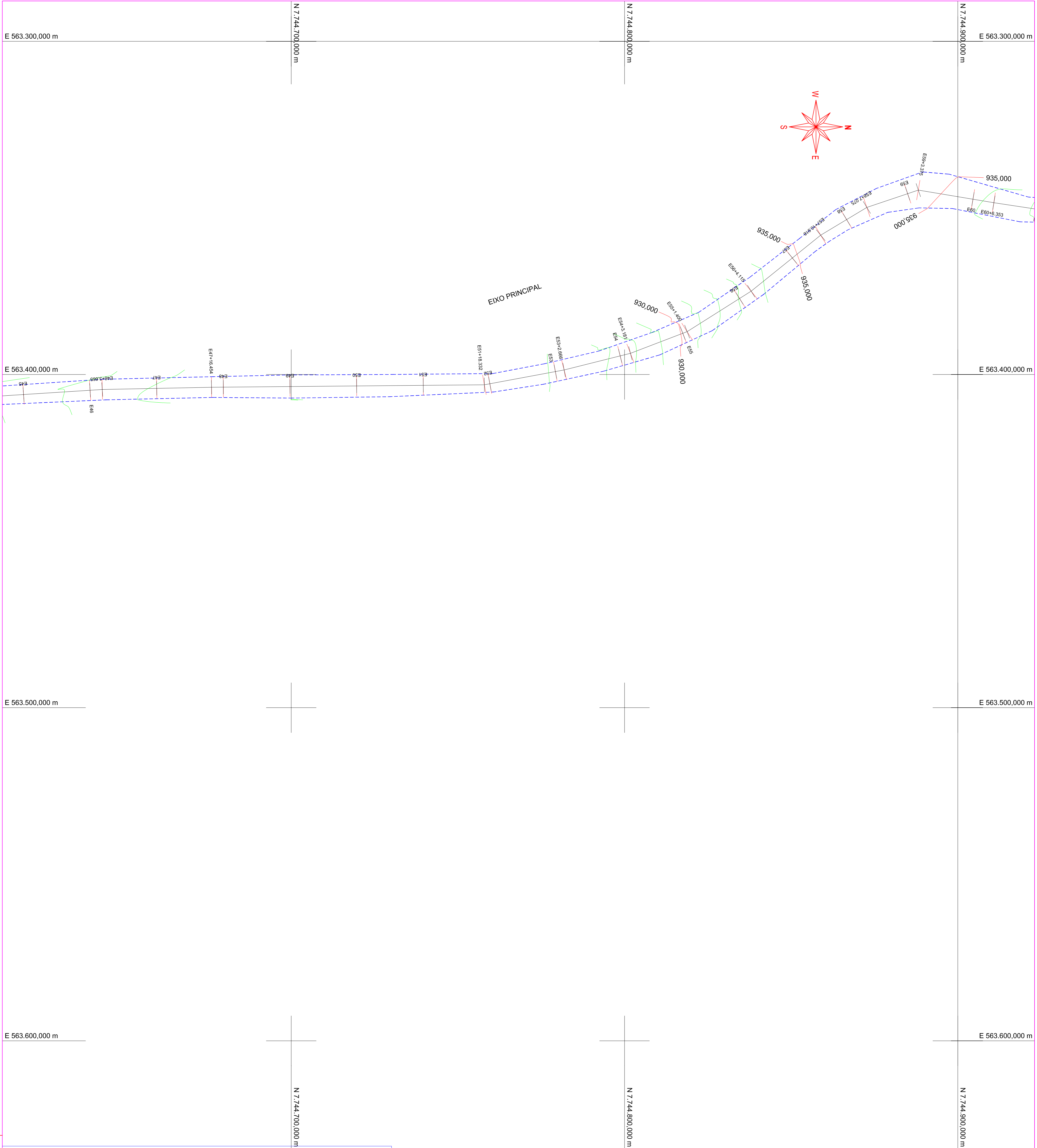
ESCALA: 1:200

MUNICIPIO DE CRUCILÂNDIA

ILMAR GUIMARAES DE
MEDEIROS:02976312680

ENGº-ILMAR GUIMARÃES DE MEDEIROS - CRFA/MG 202008/T

00100



LEGENDA

NOTAS

1 - MEDIDAS E ELEVAÇÕES EM METROS.
2 - O NÍVEL APRESENTADO REFERE-SE A REALIDADE DO TERRENO.

PREFEITURA MUNICIPAL DE CRUJEÂNDIA/MG

ENGENHEIRO

DATA

— / — / —

TÍTULO: LEVANTAMENTO PLANIMÉTRICO E ESTACAMENTO - ESTRADA SEMÁFORAS TRECHO 2

PROPRIETÁRIO: MUNICÍPIO DE CRUJEÂNDIA

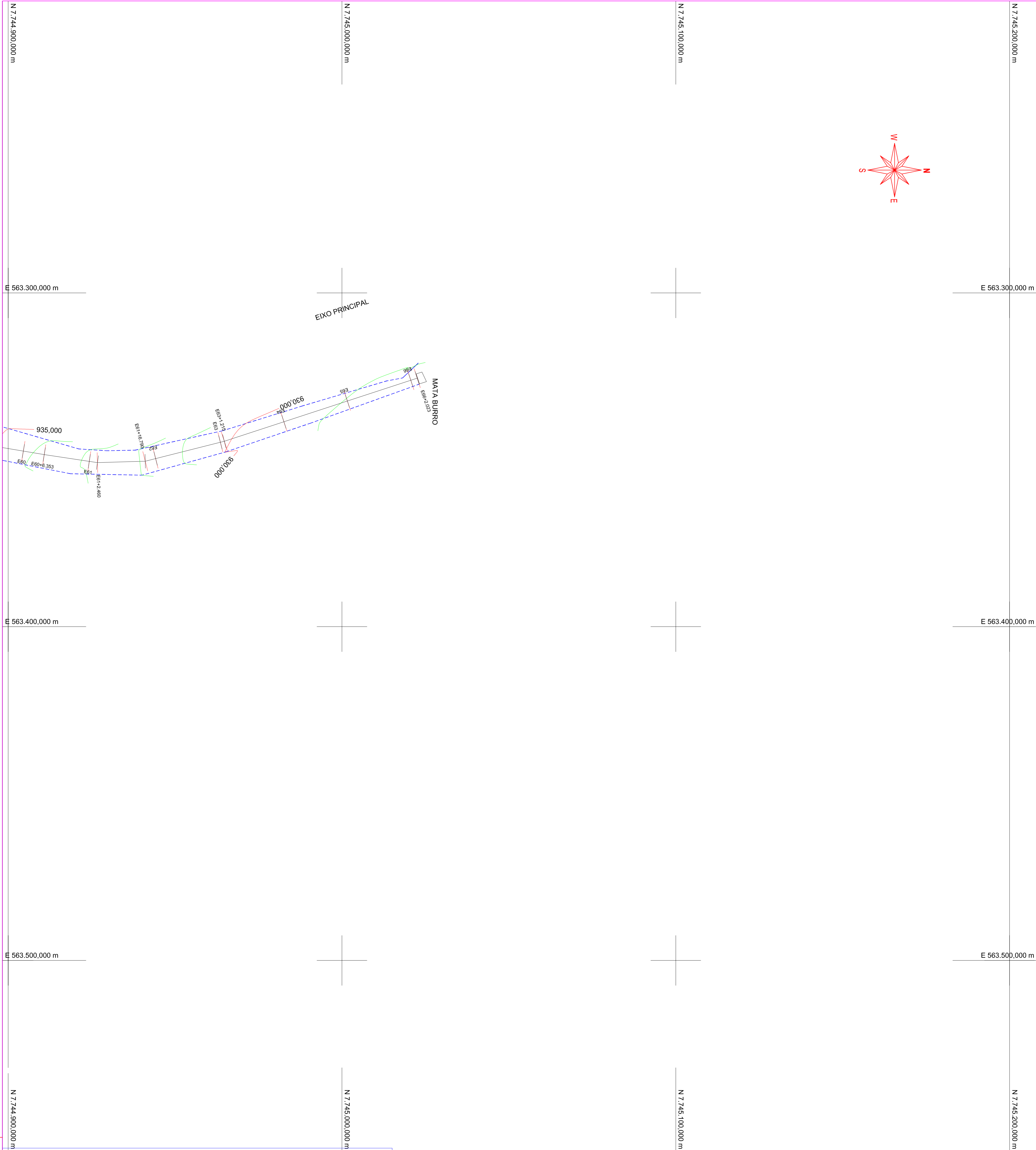
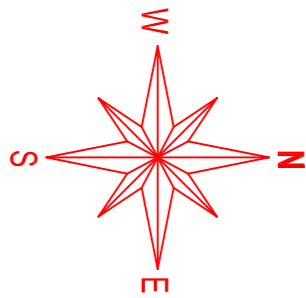
RESP. TÉCNICO: **ILMAR GUIMARÃES DE MEDEIROS-02976312690** Autorizado pelo sistema digital por SLM&S - Inscrição: 00213527179746-01007

ENGR-ILMAR GUIMARÃES DE MEDEIROS - CREV/MG- 202008/D

ESCALA: 1:2000

DATA: Nov/2023

FRANQUIA No.: 04/05



LEGENDA

NOTAS

- 1 - MEDIDAS E ELEVAÇÕES EM METROS.
2 - O NÍVEL APRESENTADO REFERE-SE A REALIDADE DO TERRENO.

PREFEITURA MUNICIPAL DE CRUCLÂNDIA/MG

ENGENHEIRO _____ DATA: ____/____/____

TÍTULO: LEVANTAMENTO PLANIMÉTRICO E ESTACAMENTO - ESTRADA SESMARAS TRECHO 2

PROPRIETÁRIO: _____ ESCALA: 1:2000

RESP. TÉCNICO: **ILMAR GUIMARÃES DE MEDEIROS-02975312680** Autuado de forma digital por ILMAR DATA: Nov/2023
FRANQUIA No.: 05/05
ENGº-ILMAR GUIMARÃES DE MEDEIROS - CREV/MG - 2020/08/D